

INFORME DE MONITOREO DE MEDIOS*

Fecha: 22/05/2024

Semananº 21

Coordinación de Vigilancia Epidemiológica

*Vigilancia basada en eventos de interés epidemiológico mediante el monitoreo de medios abiertos de comunicación locales y nacionales.

Reporte de eventos:

Amenaza	Tema	Medio	Fecha	Resumen	Liga	Prioridad	Verificación
Político /social	Protestas de sector salud	El Sol de Cuernavaca	21 mayo 2024	El presidente de la república, Andrés Manuel López Obrador señaló que las protestas de las y los trabajadores de salud contra el IMSS-Bienestar son "politiquería", como parte del proceso electoral que se vive en distintas partes del país, incluido Morelos donde estuvo este martes 21 de mayo para revisar los avances de dicho programa.	https://www.elsoldecuernavaca.com.mx/cal/protestas-de-trabajadores-del-imss-bienestar-en-morelos-son-politiqueria-amlo-11956442.html	Bajo	Ratificado
Biológico	Prevención de ETV	El Sol de Cuernavaca	21 mayo 2024	Con el objetivo de eliminar posibles criaderos de mosquitos transmisores de dengue, Zika y Chikunguña, en Jojutla inició la campaña permanente de descacharrización para retirar llantas viejas o recipientes que puedan acumular agua.	https://www.elsoldecuernavaca.com.mx/cal/jojutla-inicia-campana-de-descacharrizacion-11959000.html	Bajo	Ratificado
Biológico	Afectaciones a los pacientes por paro laboral	El Sol de Cuernavaca	21 mayo 2024	El tercer día de paro laboral de los trabajadores del sector salud comienza a afectar a pacientes que se trasladan para consultas o estudios médicos programados; en esta ocasión el personal del Hospital General Parres suspendió labores por tres horas de 8:00 a 11:00 horas.	https://www.elsoldecuernavaca.com.mx/cal/pacientes-son-afectados-por-paro-laboral-contra-imss-bienestar-11955036.html	Bajo	Ratificado
Biológico	Avances de IMSS Bienestar	Diario de Morelos	21 mayo 2024	A su llegada, el presidente de la república fue abordado por algunos medios de comunicación sobre su visita a la entidad; respondió que revisaría el estado en el que se mantiene la implementación del programa de Salud. También fue cuestionado sobre las recientes manifestaciones de trabajadores que están en medio de la transición a la nueva estrategia de Salud, a lo que respondió que las denuncias e inconformidades que existen en Morelos se debe a que hay "politiquería" debido al tema electoral.	https://www.diariodemorelos.com/noticias/revisa-amlo-avance-del-imss-bienestar	Bajo	Ratificado
Altas temperaturas	Tercera ola de calor en el estado	La Unión	22 mayo 2024	Una tercera ola de calor mantendrá ambiente caluroso a muy caluroso en la entidad durante el día; se prevé potencial para tormentas y chubascos vespertinos a nocturnos, refirió la Comisión Estatal del Agua (Agua).	https://www.launion.com.mx/morelos/avances/noticias/250451-mantendra-tercera-ola-de-calor-ambiente-caluroso-a-muy-caluroso-en-morelos.html	Bajo	Ratificado
Altas temperaturas	Medidas preventivas ante ola de calor	La Unión	21 mayo 2024	Ante la advertencia de la tercera onda de calor, que generará temperaturas superiores a 40 grados centígrados en la entidad, la Secretaría de Salud, a través de Servicios de Salud de Morelos (SSM), conminó a la población a mantener medidas preventivas para evitar enfermedades como golpe de calor, insolación, quemaduras, deshidratación u otros padecimientos.	https://www.launion.com.mx/morelos/avances/noticias/250424-reitera-ssm-a-la-poblacion-mantener-medidas-preventivas-ante-aumento-de-temperaturas.html	Bajo	Ratificado
Político /social	Paro de trabajadores de la salud en región sur	La Jornada	21 mayo 2024	Más de mil trabajadores de cinco municipios que comprenden la Jurisdicción Sanitaria número II y del hospital general "Dr. Ernesto Meana San Román" de Jojutla, participaron ayer en el paro de "brazos caídos", para demandar el pago de prestaciones y regularización de condiciones laborales en el sector salud de la entidad.	https://www.lajornadamorelos.mx/sociedad/tambien-pararon-trabajadores-de-salud-en-la-region-sur/	Bajo	Ratificado



<http://ssm.gob.mx>



Servicios de Salud Morelos



@MorelosSalud

Callejón Borda N°3 Col. Centro C.P. 62000
Teléfono (777) 312 62 31 / 314 33 36 ext. 222

**Calle Gómez Azcárate No. 205, Col. Lomas de la Selva
C.P. 62270, Cuernavaca, Morelos. Tel.: 777 102 25 56**

INFORME DE RIESGOS METEOROLÓGICOS

Fecha: 22/05/2024

Semananº21

Coordinación de Vigilancia Epidemiológica

Fuente: Servicio Meteorológico Nacional de México, CONAGUA. <https://proteccioncivil.morelos.gob.mx/>

CONTINUARÁ LA ONDA DE CALOR EN MÉXICO. ADEMÁS, SE PREVEN LLUVIAS PUNTUALES FUERTES EN EL NORTE, CENTRO Y SURESTE DEL PAÍS, CON POSIBLE FORMACIÓN DE TORBELLINOS O TORNADOS EN COAHUILA, NUEVO LEÓN Y TAMAULIPAS

Para hoy, la **circulación anticiclónica en niveles medios de la atmósfera** mantendrá la **tercera onda de calor de la temporada** sobre el territorio nacional, pronosticándose temperaturas superiores a los 45° C en Sinaloa, San Luis Potosí, Guerrero, Tamaulipas, Veracruz, Tabasco, Campeche y Yucatán. A su vez, una **línea seca** prevalecerá sobre Coahuila y un **canal de baja presión** extendido sobre la Mesa del Norte y la Mesa Central, en combinación con **inestabilidad en niveles altos de la atmósfera** y la **corriente en chorro subtropical**, generarán lluvias puntuales fuertes acompañadas de descargas eléctricas y posible caída de granizo en Coahuila, Nuevo León, Hidalgo, Estado de México y Ciudad de México, así como rachas fuertes a muy fuertes de viento en el noroeste, norte y noreste de la República Mexicana, y con probabilidad para la **formación de torbellinos o tornados** en Coahuila, Nuevo León y Tamaulipas. Finalmente, otro **canal de baja presión** sobre el sureste mexicano y el ingreso de humedad de ambos océanos, ocasionarán lluvias puntuales fuertes acompañadas de descargas eléctricas y posible caída de granizo en Chiapas.

Las lluvias fuertes podrían acompañarse con descargas eléctricas y caída de granizo, así como generar encharcamientos, inundaciones y deslaves.

Viento con rachas de 40 a 60 km/h: Ciudad de México, **Morelos**, Chiapas y Oaxaca.

intervalo de chubascos (5 a 25 mm):

Puebla, Tlaxcala, **Morelos**,

Temperaturas Máximas de 40-45 °C:

Puebla (norte), **Morelos** y Yucatán.

Pronostico en región Mesa Central:

Cielo medio nublado a nublado y lluvias puntuales fuertes en Hidalgo, las cuales podrían originar deslaves, encharcamientos o inundaciones, así como incrementar los niveles de ríos y arroyos; **e intervalos de chubascos en Querétaro, Puebla, Tlaxcala y Morelos**, todas con descargas eléctricas y posible caída de granizo, además lluvias aisladas en Guanajuato. Por la mañana, ambiente fresco a templado. Durante la tarde, ambiente muy caluroso. Viento de dirección variable de 10 a 25 km/h en la región, con rachas de 40 a 60 km/h y posibles tolvaneras en Guanajuato, Querétaro, Hidalgo, Puebla y Tlaxcala y **rachas de hasta 40 km/h en Morelos.**



Recomendaciones de Protección Civil

TEMPERATURAS ALTAS:

- Extremar precaución ante temperaturas altas, dar especial atención a **personas enfermas y de la tercera edad, niños e indigentes.**
- Mantenerse fresco e hidratado, tomar **abundantes líquidos.**
- No exponerse por **tiempos prolongados a los rayos solares** para evitar insolación y golpes de calor.
- Utilizar **ropa y calzado ligero para esta temporada**, de preferencia en colores claros, para evitar que aumente la temperatura corporal e incluso se presente un "golpe de calor".
- **Mantener informada a la población.**

Nivel de riesgo alto

Existe riesgo meteorológico para la población en general, en especial población de alta vulnerabilidad, pudiendo generar deshidratación, golpes de calor, insolación o quemaduras por efectos de radiación solar.



<http://ssm.gob.mx>



Servicios de Salud Morelos



@MorelosSalud

Callejón Borda N°3 Col. Centro C.P. 62000
Teléfono (777) 312 62 31 / 314 33 36 ext. 222

**Calle Gómez Azcárate No. 205, Col. Lomas de la Selva
C.P. 62270, Cuernavaca, Morelos. Tel.: 777 102 25 56**

INFORME DE MONITOREO VOLCÁNICO Y SISMOLÓGICO


Fecha: 22/05/2024

Semana N°21

Coordinación de Vigilancia Epidemiológica

Fuente: Servicio Sismológico Nacional, UNAM. / Centro nacional de Prevención de Desastres (CENAPRED)-SEGOB, SENEAM-SCT y NOAA.

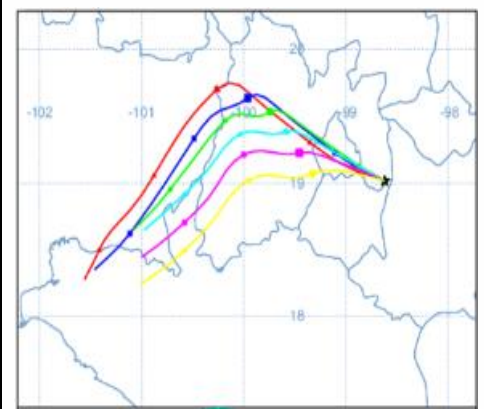
En las últimas 24 horas, mediante los sistemas de monitoreo del volcán Popocatepetl, se detectaron 42 exhalaciones de baja intensidad, acompañadas de vapor de agua, gases volcánicos y ligeras cantidades de ceniza. Además se identificaron 181 minutos de temblor de alta frecuencia y muy baja amplitud. Durante la mañana y al momento de este reporte se observa una ligera emisión de vapor de agua y gases volcánicos con dirección oeste-suroeste (OSO)

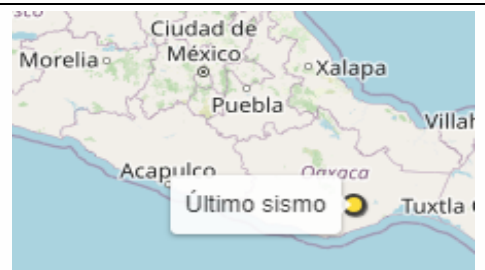
NIVEL DE ALERTA		AMARILLO-FASE 2	RECOMENDACIONES PARA LA FASE AMARILLO FASE 2
		<p>El volcán presenta incremento en su actividad, con explosiones esporádicas:</p> <ul style="list-style-type: none"> Pluma continúa de vapor de agua y gas. Caída de ceniza leves a moderadas en poblaciones cercanas. Lanzamiento de fragmentos incandescentes y posibilidad de flujos piroclásticos de corto alcance asociado a las explosiones. Crecimiento y destrucción de domos de lava. Flujos de lodo o escombros de corto alcance. 	<ol style="list-style-type: none"> Continuar con el radio de seguridad de 12 km, por lo que la permanencia en esa área no está permitida. Controlar el tránsito entre Santiago Xalitlintla y San Pedro Nexapa, vía Paso de Cortés. A las autoridades de Protección Civil, mantener sus procedimientos preventivos, de acuerdo con sus planes operativos. A la población se le recomienda elevar la atención a los avisos de las autoridades de su localidad y se exhorta a no acercarse al volcán, y mucho menos al cráter. Mantenerse fuera de cañadas ante posibles flujos de lodo, principalmente en temporada de lluvias.

PRONOSTICO DE CAIDA DE CENIZA

En caso de una exhalación de ceniza volcánica, el pronóstico de trayectoria hacia el oeste-noroeste, cambiando al oeste y oeste-suroeste (simulando exhalación cada hora en las próximas 6 horas), a su paso por la zona oeste del estado de Puebla; zona sureste, centro, centro-sur y oeste del Estado de México; zona este, sureste, sur, suroeste y oeste de la Ciudad de México; zona noreste, norte y noroeste del estado de Morelos y zona este-noreste del estado de Michoacán, para las primeras 12 horas de pronóstico (de las 09:00 a las 21:00 hora local). Posteriormente, para las últimas 12 horas de pronóstico (de las 21:00 a las 09:00 hora local del día siguiente), las trayectorias continuarían sobre la zona centro, oeste y suroeste del Estado de México; zona noroeste del estado de Guerrero y zona este, sureste y sur del estado de Michoacán.

SIN PRONOSTICO DE CAIDA DE CENIZA PARA EL ESTADO



SISMOS	<p>Se registró sismo de magnitud de 3.6 grados Richter, a las 04:41:56 hrs con localización del epicentro a 71 km al este de Miahuatlan, Oaxaca.</p> <p>NO PERCIBIDO EN EL ESTADO DE MORELOS.</p>		
	REPORTE DE DAÑOS A LA POBLACION		
	PROTECCIÓN CIVIL	Sin reporte de daños a la población ni a la infraestructura en salud.	



<http://ssm.gob.mx>



Servicios de Salud Morelos



@MorelosSalud

Callejón Borda N°3 Col. Centro C.P. 62000
Teléfono (777) 312 62 31 / 314 33 36 ext. 222

**Calle Gómez Azcárate No. 205, Col. Lomas de la Selva
C.P. 62270, Cuernavaca, Morelos. Tel.: 777 102 25 56**

INFORME DE MONITOREO DE TEMPERATURAS Y CALIDAD DEL AIRE

Fecha: 22/05/2024

Semana N°21

Coordinación de Vigilancia Epidemiológica

Fuente: Comisión Estatal de Agua (CEAGUA)



PRONOSTICO DE TEMPERATURAS POR MUNICIPIO

Municipio	Min.	Max.	Municipio	Min.	Max.
Amacuzac	18°	41°	Tepalcingo	21°	38°
Cuautla	20°	36°	Ayala	20°	39°
Jiutepec	20°	37°	Huitzilac	09°	25°
Temixco	18°	38°	Tepoztlán	17°	36°
Tlaltizapan	20°	40°	Zacualpan	16°	35°
Axochiapan	21°	39°	Tlalquitenango	21°	43°
Cuernavaca	18°	37°	Puente de Ixtla	21°	41°
Jojutla	21°	41°			

TEMPERATURAS MÁXIMAS Y MÍNIMAS, ULTIMAS 24 HRS

Mínimas

Huitzilac	09° 25°
Tetela del Volcán	16° 30°
Totolapan	15° 32°
Ocuituco	17° 32°

Máximas

Tlalquitenango	21° 43°
Jojutla	21° 41°
Axochiapan	21° 39°
Zacatepec	22° 41°



CALIDAD DEL AIRE

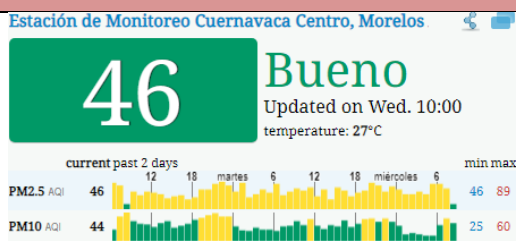
ÍNDICE AIRE Y SALUD

NIVEL DE RIESGO ASOCIADO

RECOMENDACIONES

GRUPOS SENSIBLES

PARA TODA LA POBLACIÓN



Bajo

Se considera que el riesgo es mínimo.

Disfruta las actividades al aire libre.



<http://ssm.gob.mx>



Servicios de Salud Morelos



@MorelosSalud

Callejón Borda N°3 Col. Centro C.P. 62000
Teléfono (777) 312 62 31 / 314 33 36 ext. 222

**Calle Gómez Azcárate No. 205, Col. Lomas de la Selva
C.P. 62270, Cuernavaca, Morelos. Tel.: 777 102 25 56**

INFORME DE MONITOREO EPIDEMIOLÓGICO

Fecha: 22/05/2024

Semananº 21

Coordinación de Vigilancia Epidemiológica

Fuente: Jurisdicciones Sanitarias del estado de Morelos.

JURISDICCION SANITARIA I:

- ☞ AL MOMENTO DE ESTE REPORTE Y COMO PARTE DEL SEGUIMIENTO A LOS CASOS DE IMPORTANCIA EPIDEMIOLOGICA LA UIES ESTATAL **NO HA RECIBIDO INFORME DE EVENTOS EXTRAORDINARIOS DE NOTIFICACION INMEDIATA** POR PARTE DE LA JURISDICCION SANITARIA DE:
- **TEMPERATURAS NATURALES EXTREMAS**
 - **CASOS SOSPECHOSOS DE SARAMPION**

JURISDICCION SANITARIA II:

- ☞ AL MOMENTO DE ESTE REPORTE Y COMO PARTE DEL SEGUIMIENTO A LOS CASOS DE IMPORTANCIA EPIDEMIOLOGICA LA UIES ESTATAL **NO HA RECIBIDO INFORME DE EVENTOS EXTRAORDINARIOS DE NOTIFICACION INMEDIATA** POR PARTE DE LA JURISDICCION SANITARIA DE:
- **TEMPERATURAS NATURALES EXTREMAS**
 - **CASOS SOSPECHOSOS DE SARAMPION**

JURISDICCION SANITARIA III:

- ☞ AL MOMENTO DE ESTE REPORTE Y COMO PARTE DEL SEGUIMIENTO A LOS CASOS DE IMPORTANCIA EPIDEMIOLOGICA LA UIES ESTATAL **NO HA RECIBIDO INFORME DE EVENTOS EXTRAORDINARIOS DE NOTIFICACION INMEDIATA** POR PARTE DE LA JURISDICCION SANITARIA DE:
- **TEMPERATURAS NATURALES EXTREMAS**
 - **CASOS SOSPECHOSOS DE SARAMPION**

SISTEMA NOTINMED

○ Brote de Dengue Con Signos de Alarma.

- ☞ Folio: **NM00329686-0**
- ☞ Municipio: **Puente de Ixtla**
- ☞ Lugar: **San José Vista Hermosa**
- ☞ Población afectada: **10 casos (4 MASCULINOS Y 6 FEMENINOS)**
- ☞ Defunciones: **0**
- ☞ Fecha de inicio de brote: **27/04/2024**
- ☞ Caso índice: **27/04/2024**
- ☞ Tasa de ataque: **0.26%**
- ☞ Tasa de letalidad: **0%**
- ☞ Fecha probable de cierre de brote: **14/06/2024**



<http://ssm.gob.mx>



Servicios de Salud Morelos



@MorelosSalud

Callejón Borda N°3 Col. Centro C.P. 62000
Teléfono (777) 312 62 31 / 314 33 36 ext. 222

**Calle Gómez Azcárate No. 205, Col. Lomas de la Selva
C.P. 62270, Cuernavaca, Morelos. Tel.: 777 102 25 56**